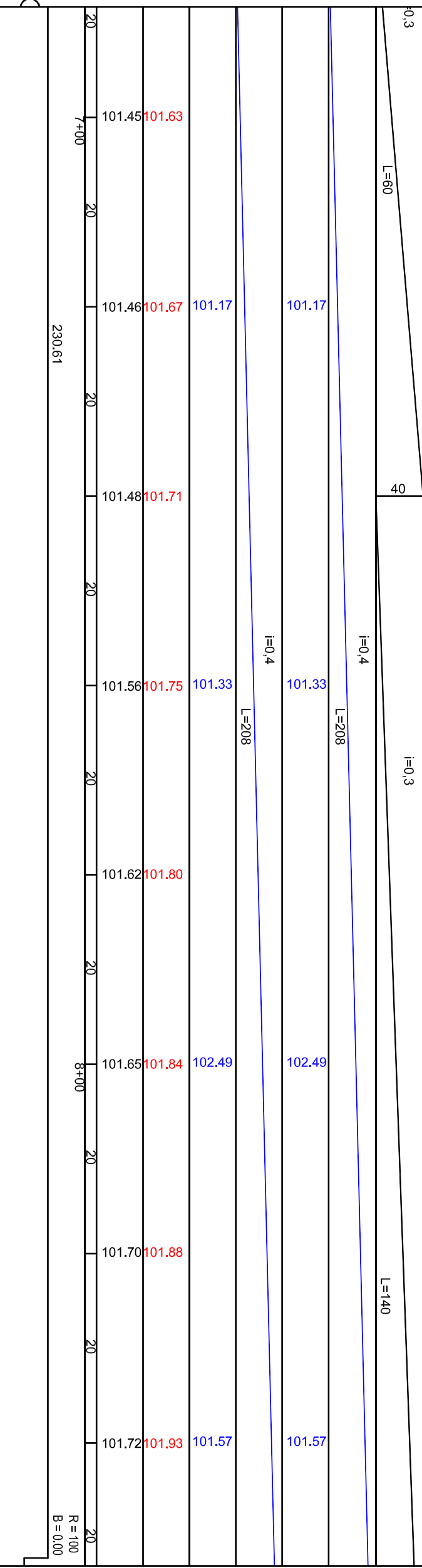






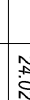



Cēļa ass profila elements, %/m	
Kreissais Cēļa grāvis	Slipums, %/ Garums, m
	Teknes atzīme
Labais Cēļa grāvis	Slipums, %/ Garums, m
	Teknes atzīme
Cēļa ass atzīme	
Zemes virsmas atzīmes	
uz cēļa ass	
Attālums, m	
Pikeit	
Cēļa ass plana elements, m	
Kilometri	



PROJEKTA APZĪMĒJUMI	
	Projekta līnija
	Esošā reļjefa līnija
	Izrokamās augsnes līnija
	Galveno ceļu šķērsojoša projektētā caurteka
	Nobrauktuvi šķērsojoša projektētā caurteka

[illegible]

<b>Pasūtītājs:</b>  Līvānu novada dome Rīgas iela 77, Līvāni, Līvānu novads, LV-5316				<b>Objekts:</b> Pašvaldības ceļa Laivacumi - Rušenieki rekonstrukcija Rožupē, Līvānu novadā			
				<b>Adrese:</b>			
				Ceļš Laivacumi - Rušenieki			
				Lapas nosaukums:			
CD vadītājs:	Didzis Dāle		24.02.2012.	<b>Garenprofils</b>			
Izstrādāja:	Reinis Kiviņš		24.02.2012.				
				 Rīga, Kaļienes iela 22a Tālrunis: +371 67322333 Fakss: +371 67828366			
				©All rights reserved @Izmantojams saskaņā ar autortiesību likumu			
Līguma nr.: 14-02 Atvērta nr.: 14-02 M 1:500							
Stadija	Lapas	Ras. Nr.					
TP	6/8	CD-2-6					